



Obec Nový Kostel

Nový Kostel č.p. 27

351 34 Skalná

IČ: 00254126

tel.: 354 599 829

e-mail: starostka@novy-kostel.cz

Záměr obce Nový Kostel prodat nemovité věci

Obec Nový Kostel zveřejňuje podle § 39 odst. 1 zákona 128/2000 Sb. o obcích, ve znění pozdějších předpisů, schválený záměr prodeje části pozemkových parcel v majetku obce, nejméně po dobu 15-ti dnů na úřední desce:

- pozemkovou parcelu č. 29/2 v k.ú. Božetín o výměře 135 m²
- pozemkovou parcelu č. 47/1 v k.ú. Horka u Milhostova o výměře 1 213 m²
- část pozemkové parcely č. 21 v k.ú. Kopanina o výměře cca. 860 m² (příloha č. 1)
- část pozemkové parcely č. 159 v k.ú. Kopanina o výměře cca. 130 m² (příloha č. 2)
- část pozemkové parcely č. 373/3 v k.ú. Kopanina o výměře 1 878 m² (příloha č. 3)

Mapy (zákresy v katastrální mapě) s vyznačením části obecních pozemků jsou součástí tohoto záměru.



Ing. Gabriela Mlezivová
starostka obce

Schváleno ZO dne: 6.5.2024

Vyvěšeno dne: 15.5.2024

Sejmuto dne: 1.6.2024

Příloha z. 1

20

19

18

k.ú. Kopanina

21

17/2

17/1

159

158

156

155

153

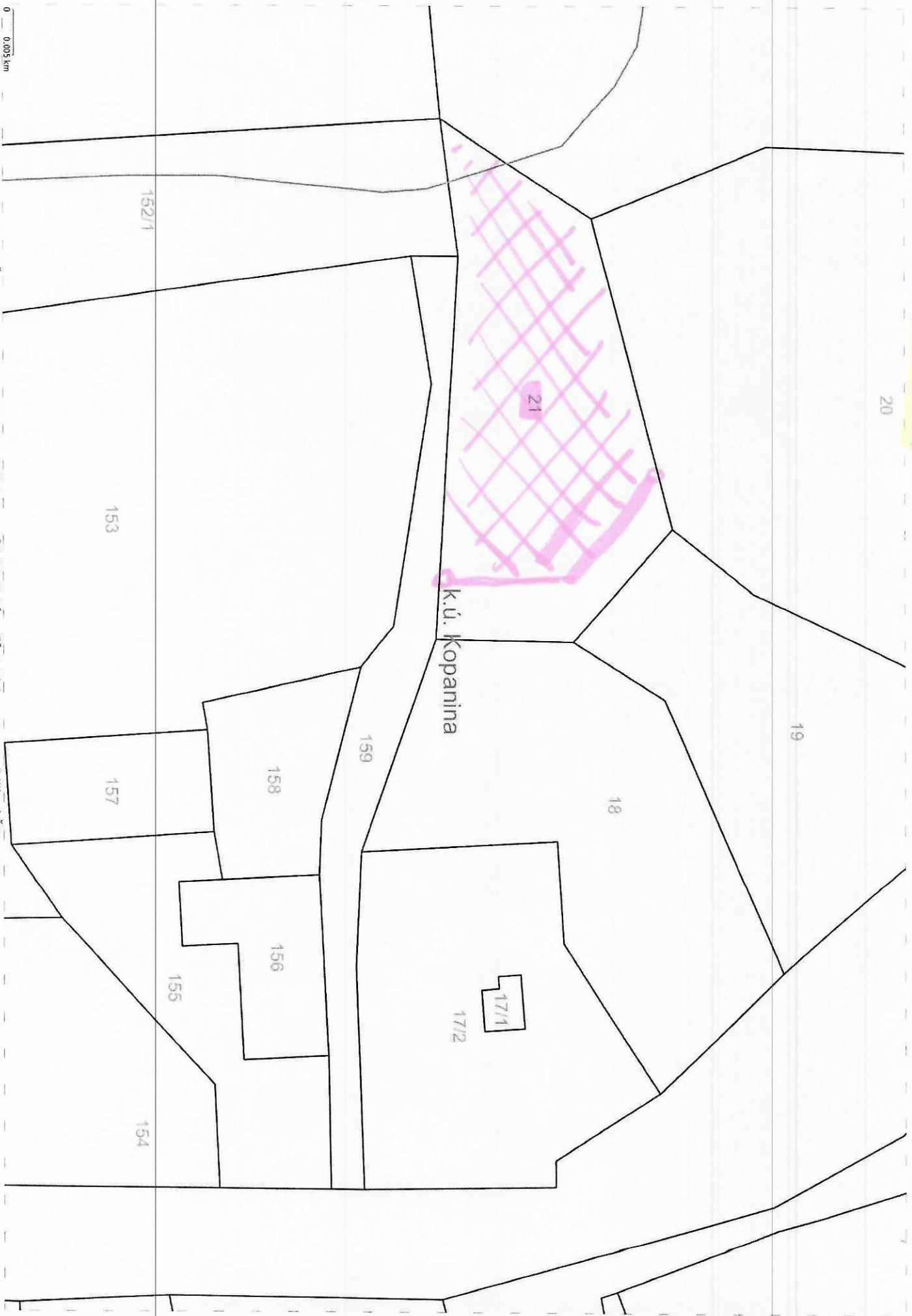
157

152/1

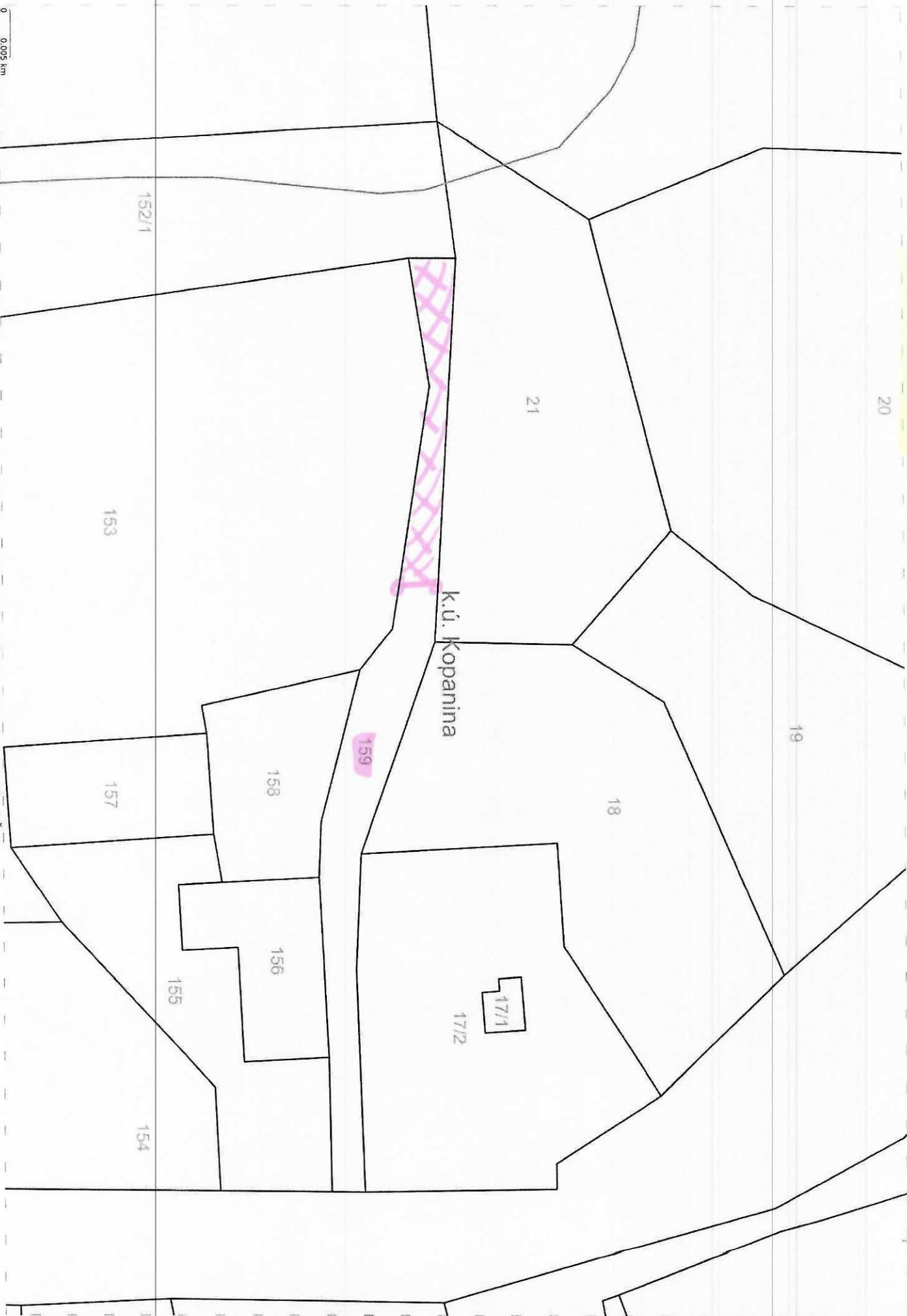
154

0 0,005 km

1:510, Zdroje dat: Digitální ortofotomapa © Český úřad zeměměřický a katastrální, Data půdních bloků a dílů © Ministerstvo zemědělství ČR



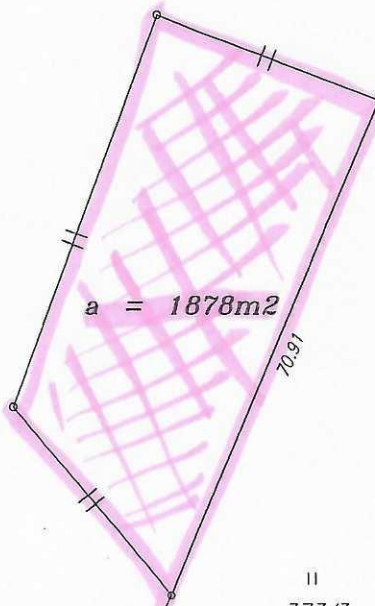
Příloha č. 2



Plan PLOHA č. 3

||
377

||
373/2



$a = 1878m^2$

||
373/3

||
373/1

⊕
388/2

||
379

⊕
388/1

372

||
387

391